

 해양수산부		보 도 자 료		 
		배포 일시	2021. 9. 28.(화) 총 3매(본문 2, 참고 1)	
담당 부서	해양수산부 해양공간정책과 전라북도 해양항만과	담당자	• 과장 황준성, 서기관 구본찬, 주무관 박봉석 • ☎ (044)200-5260, 5263, 5264 • 과장 김호덕, 사무관 이승철, 주무관 안아라미 • ☎ (063)280-2677, 4656	
보 도 일 시		2021년 9월 29일(수) 조간부터 보도하여 주시기 바랍니다. ※ 통신·방송·인터넷은 9. 28.(화) 11:00 이후 보도 가능		

전북 앞바다는 앞으로 어떻게 활용될까요?

- 해수부·전라북도, 9월 29일(수) 전북 해양공간관리계획 지역협의회 개최 -

해양수산부(장관 문성혁)는 전라북도(도지사 송하진)와 함께 9월 29일(수) 14시 전북 전주에서 ‘전북 해양공간관리계획 수립을 위한 지역협의회’를 열고, 전북의 바다를 어떻게 이용·개발할 지에 대해 전문가 및 지역주민의 의견을 듣는다.

해양공간관리계획은 해양공간의 이용·개발 등 현황과 가치를 과학적으로 분석하고, 이를 바탕으로 사회적 갈등과 비용이 최소화되는 적합한 입지에서 이용·개발이 이루어질 수 있도록 바다의 쓰임새(해양용도구역*)를 정하여 관리하는 법정계획이다.

* 어업활동보호구역, 항만항행구역, 환경생태계관리구역, 에너지개발구역 등 9개 용도

해양수산부와 전라북도는 이번 지역협의회에서 나온 의견을 바탕으로 향후 공청회, 관계기관 협의 등 폭넓은 의견수렴 절차를 거쳐 전북 해양공간관리계획(안)을 다듬어 나갈 계획이다. 이후 전북 해양공간관리지역위원회* 및 해양수산부 해양수산발전위원회**의 심의를 거쳐 올해 연말에 최종 확정된 전북 해양공간관리계획을 고시할 예정이다.

* 「전라북도 해양공간관리 위원회 및 협의회 구성운영에 관한 조례」에 따라 해양공간관리계획의 수립·변경 등 중요사항의 의결 등을 위한 관련 공무원, 전문가 등으로 구성된 시·도지사 소속 위원회

** 「해양공간계획법」 제7조에 따라 기본계획, 해양개발 및 해양환경에 관한 중요 정책을 심의하기 위한 해양수산부장관 소속 위원회

황준성 해양수산부 해양공간정책과장은 “전라북도 바다의 현황과 특성을 과학적으로 분석하여 해양공간관리계획(안)을 마련하였으며, 전북 바다를 종합적인 관점에서 잘 관리해 나갈 수 있도록 지역 주민 및 전문가들의 많은 관심을 부탁드립니다.”라고 말했다.

한편, 이번 지역협의회는 코로나19의 확산 방지와 사회적 거리두기를 고려하여 방역조치를 철저히 준수하면서 개최될 예정이다.

<해양공간관리계획 수립을 위한 지역협의회 개요>

- 일시/장소 : 9. 29.(수) 14:00 / 전북 전주시 덕진구 스페이스코워 전주캠퍼스점
- 주요내용 : 전라북도 해양공간관리계획 초안에 대한 지자체·이해관계자 의견 청취



텍스트 데이터는 공공누리 출처표시의 조건에 따라 자유이용이 가능합니다.
단, 사진, 이미지, 일러스트, 등의 일부 자료는 해양수산부가 저작권 전부를 갖고 있지 아니하므로, 자유롭게 이용하기 위해서는 반드시 해당 저작권자의 허락을 받으셔야 합니다.

참고

전라북도 해양용도구역 초안

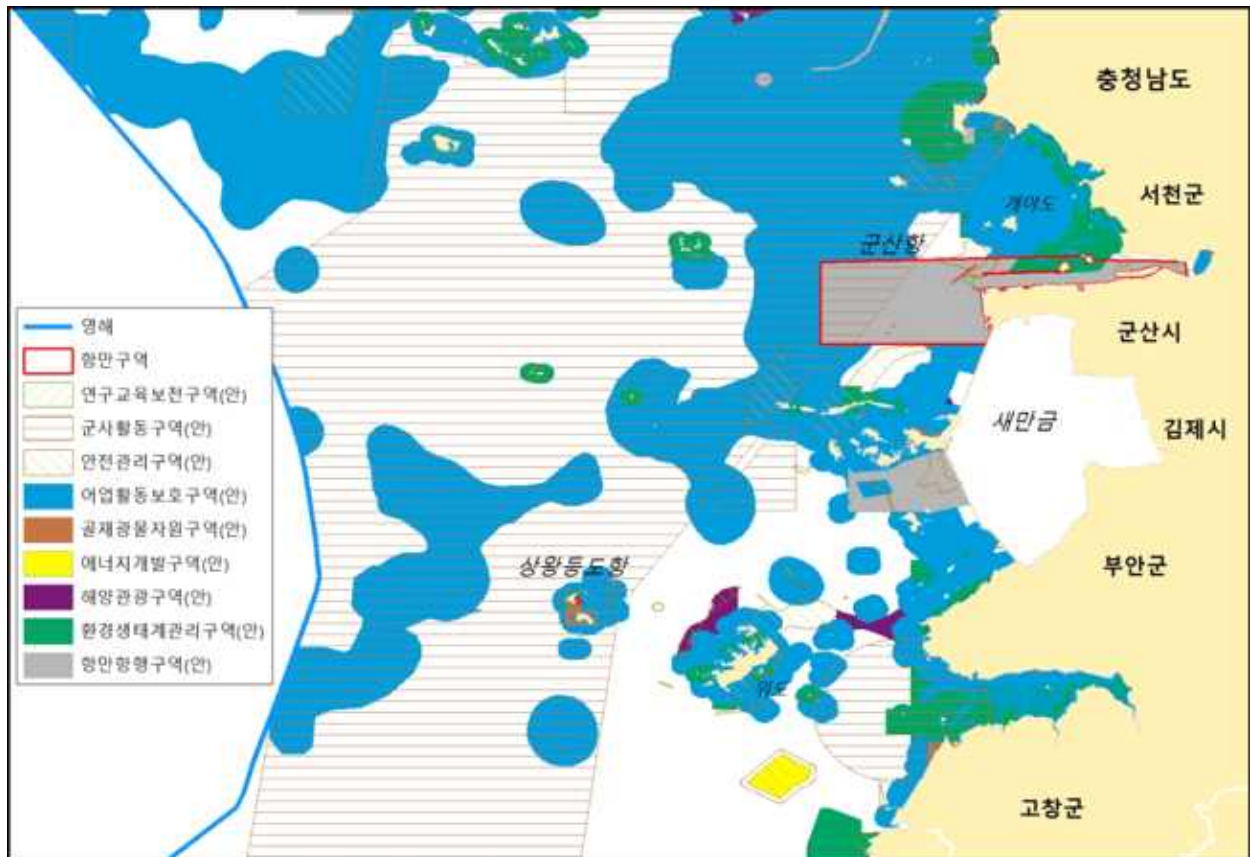
- 어업활동보호, 골재·광물자원개발, 에너지개발, 해양관광, 환경·생태계관리, 연구·교육보전, 항만·항행, 군사활동, 안전관리구역 등 **총 9개 용도구역**으로 구분

※ 유보해역 : 특정 해양이용 행위의 활동 밀도가 낮거나, 해양환경·생태, 사회·경제적 데이터의 양이 적어 해양용도구역을 설정하지 않은 공간

* 면적은 용도구역 조정, 측정 방식 등에 따라 향후 변경될 수 있음

구 분		면적(km ²)	비율(%)
총 합		5,265.36	100
어업활동보호구역		1,850.33	35.14
골재·광물자원개발구역		9.64	0.18
에너지개발구역		15.78	0.30
해양관광구역		21.43	0.41
환경·생태계관리구역		143.11	2.72
항만·항행구역		220.47	4.19
중첩 가능	연구·교육보전구역*	10.12	0.19
	군사활동구역*	3,376.87	64.13
	안전관리구역*	193.38	3.67
유보해역		752.35	14.29
중첩(안전/군사/연구)		1,328.11	25.22

* 중첩 지정 가능 용도구역



< 전라북도 해양용도구역(안) >

* 공청회 및 관계기관 협의 등 후속 법정절차 이행 과정에서 변경될 수 있음