

 해양수산부		보 도 자 료		 
		배 포 일	2021. 8. 12.(목) 총 5매(본문 2, 참고 3)	
담당 부서	해양생태과	담 당 자	• 과장 이재영, 사무관 최정원, 주무관 박명관 • ☎ (044)200-5310, 5315, 5314	
보 도 일 시		2021년 8월 13일(금) 조간부터 보도하여 주시기 바랍니다. ※ 통신·방송·인터넷은 8. 12.(목) 11:00 이후 보도 가능		

‘한국의 갯벌’ 체계적으로 관리해 나간다

- 갯벌 통합관리를 위한 세계유산 만관 발전협의체 구성 및 첫 회의 개최 -

해양수산부(장관 문성혁)는 제44차 세계유산위원회에서 유네스코 세계자연유산으로 등재된 ‘한국의 갯벌’을 체계적으로 보전하고 관리하기 위해 정부, 시민단체, 관련 전문가가 참여하는 ‘세계유산 만·관 발전협의체’를 구성하고, 8월 13일(금) 첫 회의(Kick-off)를 개최한다고 밝혔다.

유네스코 세계유산위원회는 지난 7월 26일 21개 위원국 만장일치로 서천, 고창, 신안, 보성-순천 갯벌 등 5개 지방자치단체에 걸친 4개 갯벌을 국내 15번째 세계유산이자, 두 번째 자연유산으로 등재 결정하였다. 한국의 갯벌이 멸종위기종인 철새의 기착지로서 세계유산의 탁월한 보편적 가치(OUV*)를 인정받은 것이다.

* Outstanding Universal Value -유네스코 세계유산 등재 기준

우리 정부는 2019년 세계유산 등재 신청 시 「습지보전법」에 따라 해당 갯벌에 대한 보호·관리계획을 제출하였다. ‘한국의 갯벌’은 넓은 면적과 연속성을 고려하여, 다른 세계유산과는 달리 습지보호지역(갯벌)을 체계적으로 관리해온 기존 법률인 「습지보전법」에 따라 단일한 보호체계를 적용받게 된다.

이에 따라, 해양수산부는 정부, 관련 지자체, 시민사회, 관련 전문가가 참여하는 ‘세계유산 민·관 발전협의체’를 설립하고, 정례회의를 통해 ‘한국의 갯벌’에 대한 발전방안과 구체적인 관리계획을 마련할 예정이다. 우선 이번 첫 회의에서는 민·관 발전협의체의 운영방향과 더불어 한국 갯벌에 대한 관리계획을 전반적으로 논의할 계획이다. 또한, ‘한국의 갯벌’에 대한 통합관리체계를 구축하기 위한 기관으로 ‘세계유산통합센터’를 설립하여 운영하는 방안도 모색한다.

또한, 해양수산부는 유네스코 세계유산위원회의 권고에 따라, 제48차 세계유산위원회(2025년 잠정)까지 주요 철새 서식지인 군산, 무안, 화성 등 인근 습지보호지역에 대한 2단계 추가 등재도 단계적으로 추진할 계획이다. 해양수산부는 공청회 등을 통해 보호지역 지정 및 범위 설정에 관해 지역주민의 의사를 적극 반영하고, 습지보호지역 지정 및 유산 등재의 효과를 지역주민에게 돌려줄 수 있는 다양한 사업도 모색할 예정이다.

윤현수 해양수산부 해양환경정책관은 “한국의 갯벌 세계유산 등재는 우리 갯벌의 생태적 우수성과 탁월한 가치를 인류공동의 유산으로서 전 세계가 인정했다는 점에서 그 의미가 크다.”라며, “앞으로 민·관이 함께하는 세계유산 발전협의체를 적극적으로 운영하여 한국의 갯벌을 통합적으로 관리함으로써 한국의 갯벌이 가진 생태적 가치와 다양한 기능을 현 세대뿐만 아니라 미래세대도 함께 누릴 수 있도록 해 나가겠다.”라고 말했다.



텍스트 데이터는 공공누리 출처표시의 조건에 따라 자유이용이 가능합니다.
단, 사진, 이미지, 일러스트, 등의 일부 자료는 해양수산부가 저작권 전부를 갖고 있지
아니하므로, 자유롭게 이용하기 위해서는 반드시 해당 저작권자의 허락을 받으셔야 합니다.

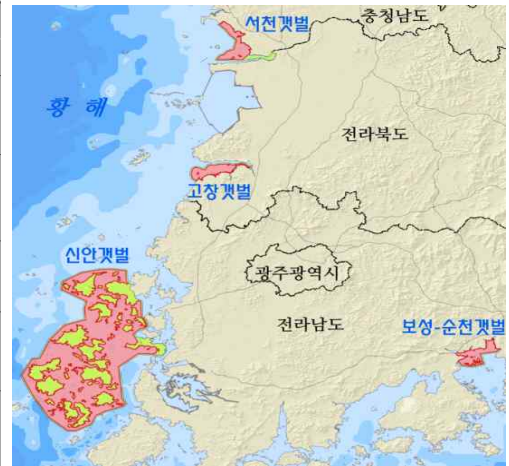
참고 1

「한국의 갯벌」 세계유산 등재 추진경과

□ 개요

- 유 산 명 : 한국의 갯벌(Getbol, Korean Tidal Flats)
- 소재지 및 면적 : 3개 도 5개 시·군, 1,284km²
 - 구성유산(4개) : 서천 갯벌, 고창 갯벌, 신안 갯벌, 보성-순천 갯벌

칭	합계 (km ²)	유산지역 (km ²)	완충구역(km ²)		
			소 계	육 역	해 역
(km ²)	2,030.03	1,284.11	745.92	585.1	160.82
서천 갯벌	104.66	68.09	36.57	4.0	32.57
고창 갯벌	74.11	55.31	18.80	3.82	14.98
신안 갯벌	1,773.4	1,100.86	672.54	573.22	99.32
보성순천갯벌	77.86	59.85	18.01	4.06	13.95



□ 추진경과

- ‘서남해안 갯벌(한국의 갯벌)’ 세계유산 잠정목록 등록(‘10)
- ‘한국의 갯벌’ 세계유산등재추진단 설립(‘14/문화재청)
- 세계유산 등재 관련 해수부-문화재청 간 역할분담 합의(‘18.1.)
- 세계유산 등재신청서 제출(‘19.1.),
- 세계자연보전연맹(IUCN) 현지실사(‘19.9.30 ~ 10.8)
- IUCN 1차 패널심사 추가질의 답변서 제출(문화재청 → IUCN)(‘20.2.21)
- 세계유산 자문·심사기구(IUCN) 반려(Defer) 권고(‘21.5.11)
- 세계유산위원회 지지교섭 논리개발 및 교섭 실시(‘21.5.~7.)
- 제44차 세계유산위원회, 「한국의 갯벌」 등재 결정(‘21.7.26.)

참고 2

「한국의 갯벌」 민·관 발전협의체 구성·운영

□ 목적

- ‘한국의 갯벌’ 세계유산 등재(7.26.) 이후 관리계획 수립 및 국내 이행 기반 마련*을 위한 정부·지자체·유관기관 간 민·관 협의체 설립
- * 세계유산 보전·관리·활용 이행계획, 세계유산센터 통합 설립 등
- 발전협의체 운영을 통한 효율적 관리체계 구축 및 세부 추진과제 마련

□ 민·관 발전협의체 구성

- (중앙부처) 해양수산부, 문화재청
- (지자체) 충청남도(서천군), 전라남도(신안군, 순천시, 보성군), 전라북도(고창군)
- (유관기관) 세계유산등재추진단, 제주세계유산센터, 해양환경공단, 지역갯벌센터, EAAP(동아시아-대양주 철새이동경로 파트너십), 생태지평연구소 등

□ 운영계획

- (운영방법) 정기(분기별) 및 수시(현안 발생시) 회의 개최
- (역할분담) 기관별 설립목적 및 전문성을 고려하여 역할분담

구 분		주 요 내 용	비 고
총 괄		· 해양수산부	해양생태과
기관별 역할	중앙부처 및 광역지자체	· 세계유산 관련 제도 개선, 정책 및 재정 지원 · 유산구역 종합관리계획 수립, 세계유산센터 건립 및 조직구성 등	해수부, 문화재청, 충남·전남·전북도
	유산구역 5개 지자체	· 세계유산 보전·관리, 유산센터 설립 및 운영 방안 제언 · 지역별 유산구역 보전·활용 계획 구상	고창·보성·서천· 신안군, 순천시
	세계유산등재추진단	· 세계유산 통합관리 방안 제언 및 세계유산센터 운영	
	제주세계유산센터	· 세계유산센터 설립 및 운영에 관한 자문	국내 1호 세계자연유산
	EAAP 사무국 생태지평연구소 등 유관 기관 및 전문가	· 세계유산 통합관리 방안 및 유산자원 연계 지역발전 방안 제언 · IUCN, 와덴해 등 세계유산 관련 국제협력 지원	

참고 3

「한국의 갯벌」 전경 및 주요 철새 사진


□ ‘한국의 갯벌’ 전경



□ 주요 보호 철새 종



노랑부리 저어새



검은머리 물떼새



민물도요, 큰뒷부리도요새